





Maßstab: 1:15.000


Gemeinde:
Gilten

 Probeflächen

 Gemeindegrenze

0 250 500 750 1.000
Meter

Darstellungsabschnitt:
3/3

 Grenze festgelegter
Trassenkorridor

 Gemarkungsgrenze

Quelle Hintergrundkarte: Geobasisdaten: © BKG (2023)
Nutzungsbedingungen: http://sg.geodatenzentrum.de/web_public/nutzungsbedingungen.pdf

Quelle ALKIS®: Auszug aus den Geodaten des Landesamtes für Geoinformation und Landesvermessung Niedersachsen, © 2022 

Die auf den betroffenen Flurstücken durchzuführenden Erfassungen sind den ausgelegten Flurstückslisten zu entnehmen.